

Joakim Bergsten  
Miljöstrateg

joakim.bergsten@ekero.se

## Jämförelse mellan förslag till uppdatering och gällande prioritering av VA-utbyggnad med tillhörande tidsplan, 2019-10-28

Dnr KS19/197

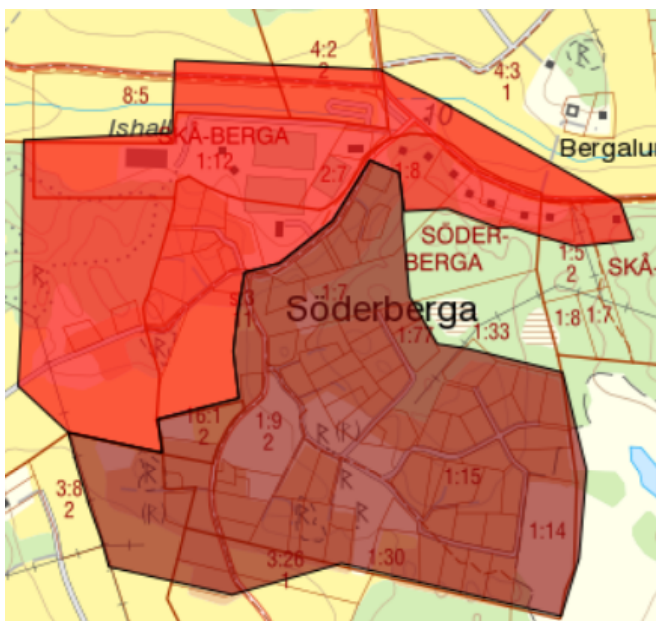
Förslag på ändringar i delplan 1 i gällande VA-plan			
Kod	Områdesnamn	Uppdaterat förslag	Gällande VA-plan
Vita områden		Utbyggt VA	Mörkröd -2017
F43	Södra Klyvarestigen		
F47	Skå skola, Tuna gård		
Utbyggnad på kort sikt		Mörkröd 2020-2025	Mörkröd -2017
E2	Bergvik		
F9	Ettans väg		
F48	Söderberga	(F48 har delats, se Svanhagen)	
F60	Hammargården		
F62	Norra Enlunda		
F64	Stjärtnäs		
Utbyggnad på medellång sikt		Röd 2025-2030	Röd 2018-2022
F48	Svanhagen	(F48 har delats, se Söderberga)	
F7/F8	Stavsborg		
F56	Orrburren		
F46	Törnby	(Området har förminskats)	
F50	Tureholm		
F52/F53	Skå-Eneby	(Området har förminskats)	
Utbyggnad på lång sikt		Orange 2030-2035	Orange 2023-
E6	Älby		
F19	Färentuna-Eneby	(Området har förminskats)	
F24	Enbacken		
F26	Ricksättra		
F42	Norr om Stenhuggarbyn	(Området har förminskats)	



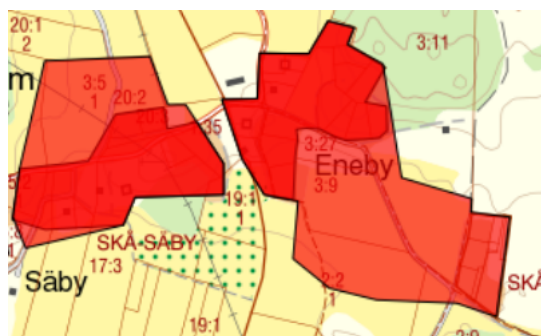
Utbyggnad på längre sikt		Gul 2035-2040	Gul -2030
E1	Rasta/Lönnviksvägen		
M5	Munsö-Ekeby		
F3	Harholmen		
F4	Lundaberget/Jäsängen		
A1a	Stenby, norra		
A1c	Stenby, södra		
Utanför VA-planens planeringshorisont		Grön Efter 2040	Gul -2030
F2	Skogsbacken		
F10a	Landholms Hage		
F10b	Iländavik		
F10c	Ilända skär		
F13	Kronhagen		
F15	Storhagsudd		
F16	Älghornsudd		
F18	Prästnibbla Strand		
F21a	Nora bruk		
F22	Getudden		
F25	Rosenhill		
F27	Färjestaden norra		
F28	Färjestaden mellersta		
F30	Kungsbyruggan		
F38	Plogvägen		
F39	Sundby		
F40	Sockarby		
Utanför VA-planens planeringshorisont		Grön Efter 2040	Grön Efter 2030
E4	Nyckelby norra		
A6	Kurön		
A5	Björkö		
A3a	Lundkulla		
A3b	Hallsta		
A3c	Mälby		
A3d	Lindby västra		
A3e	Lindby östra		
A4	Sättra		
F1	Göholmen		
F12	Ölsta		
F14	Norrskog		
F17	Ilända varv		
F21b	Katrineberg		
F29	Färjestaden södra		
F36	Kumla		
F37	Skå barnby		
F51	Eriksberg		
F58	Lännstan		
L2	Lunda		
L4a	Kungshättan		
L4b	Kungsborg		
L4c	Nya Kungshatt		

L5	Oskarsborg		
M3	Söderby västra		
<b>Områden som föreslås utgå ur VA-planen och bli omarkerade områden</b>			
F1	Kungsberga västra		
F49	Skogby		
	Färingsö trä		

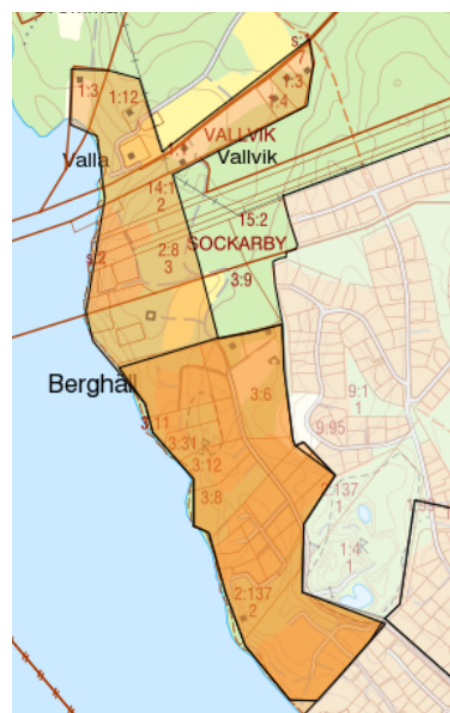
## Närbild på områden som har förändrats



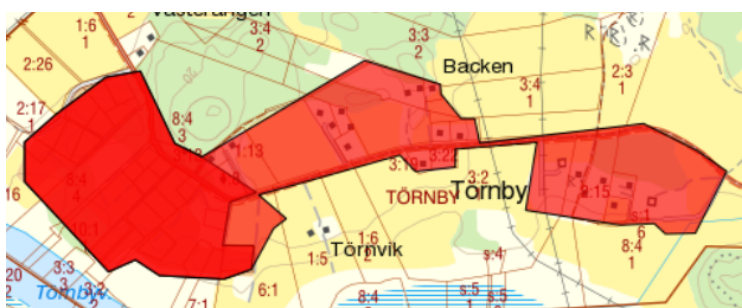
Söderberga och Svanhagen har delats i två områden (F48).



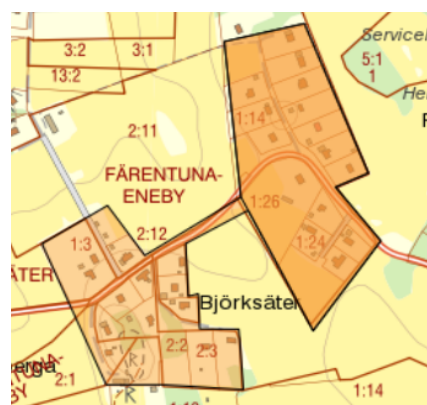
Skå-Eneby (F52+53) har förminskats, de mörkare röda områdena (p.g.a. två lager) är de som kvarstår.



Norr om Stenhuggarbyn (F42) har förminskats. Området som kvarstår är det mörkare orangea området i söder (mörkare p.g.a dubbla lager)

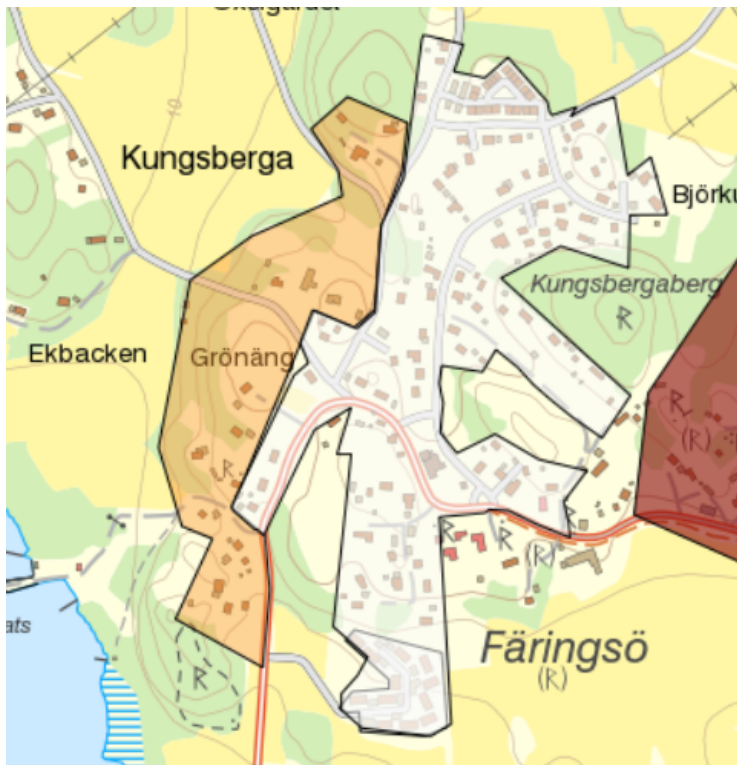


Törnby (F46) har förminskats. Området som kvarstår är det mörkare röda området i väster (mörkare p.g.a. dubbla lager).

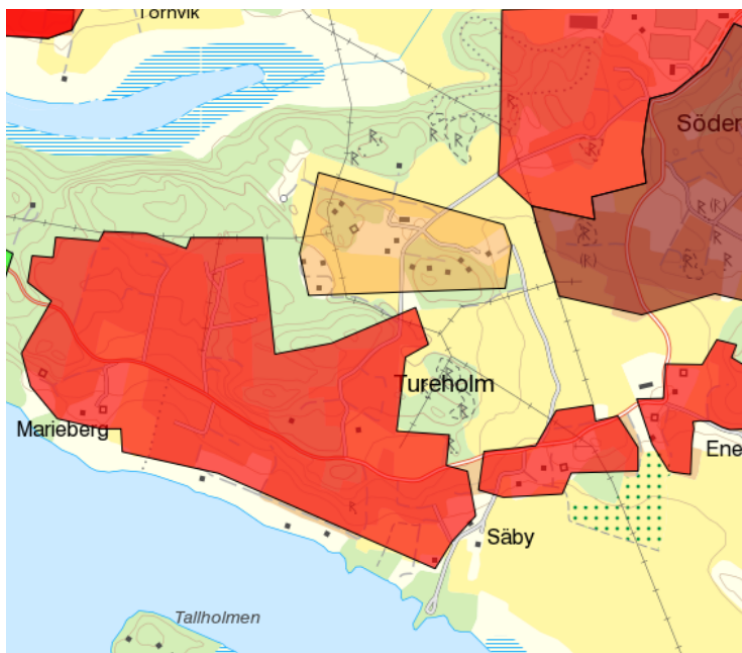


Färentuna-Eneby (F19) området har förminskats. Området som kvarstår är det mörkare orangea området i öst.

## Områden som har tagits bort



Kungsberga västra (F1) föreslås utgå ur VA-planen, tidigare hade området färgen orange.



Skogby (F49) föreslås utgå ur VA-planen, tidigare hade området färgen orange