

PLANBESTÄMMELSER

Føljande gäller inom området med nedanstående beteckningar. Endast angiven användning och utformning är tillåten. Bestämmelser utan beteckning gäller inom hela området.

GRÄNSER

- Detaljplanegräns
- Användningsgräns
- - - - - Egenskapsgräns

ANVÄNDNING AV MARK OCH VATTEN

Allmänna platser

- HUVUDGATA Trafik mellan områden
- GCMVÄG Gång-, cykel- och mopedyg
- NATUR Naturområde

Vattenområde

- W Öppet vattenområde
- WB Bryggor och badplatser för intilliggande bostadsfastigheter

UTFORMNING AV ALLMÄNNA PLATSER

- lek Lekplats ska finnas
- vålmärk Anlagd vålmärk

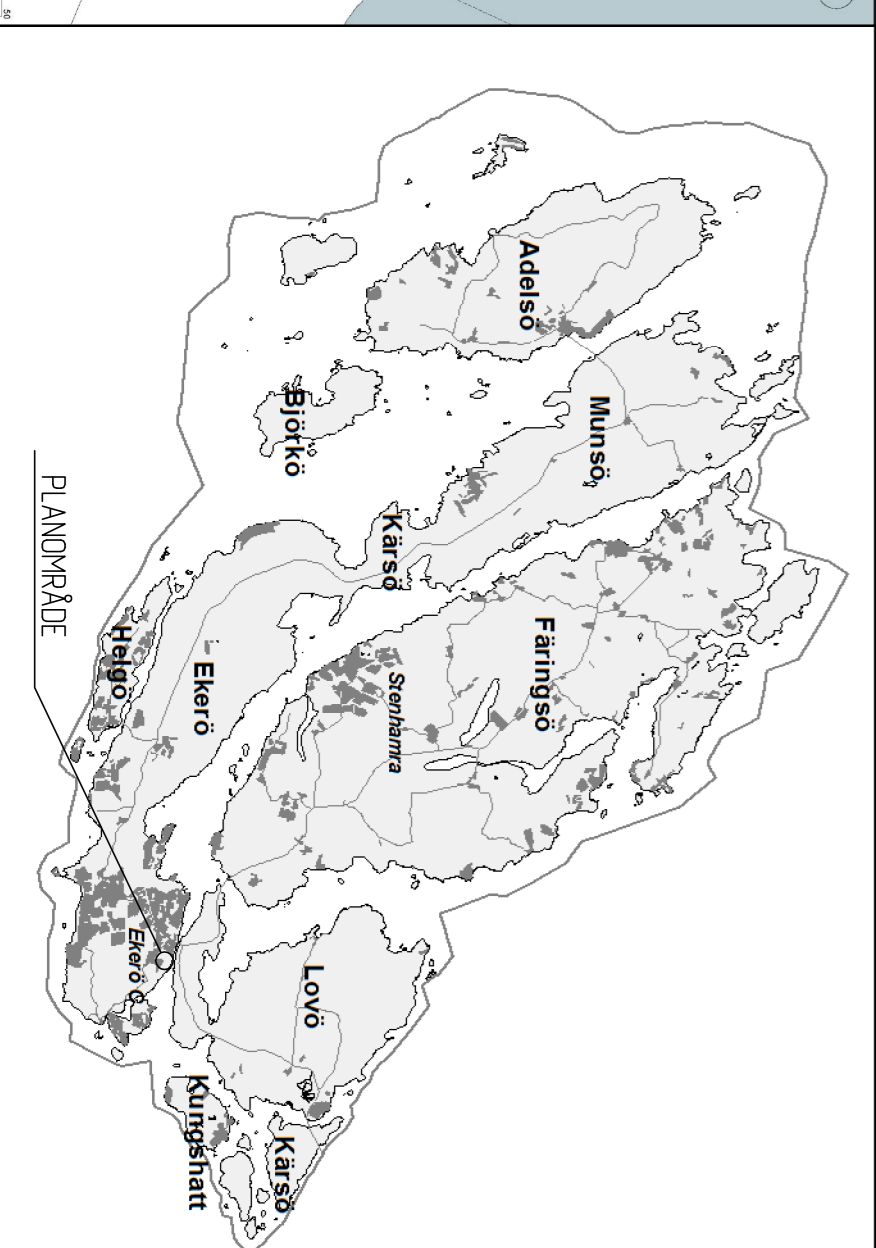
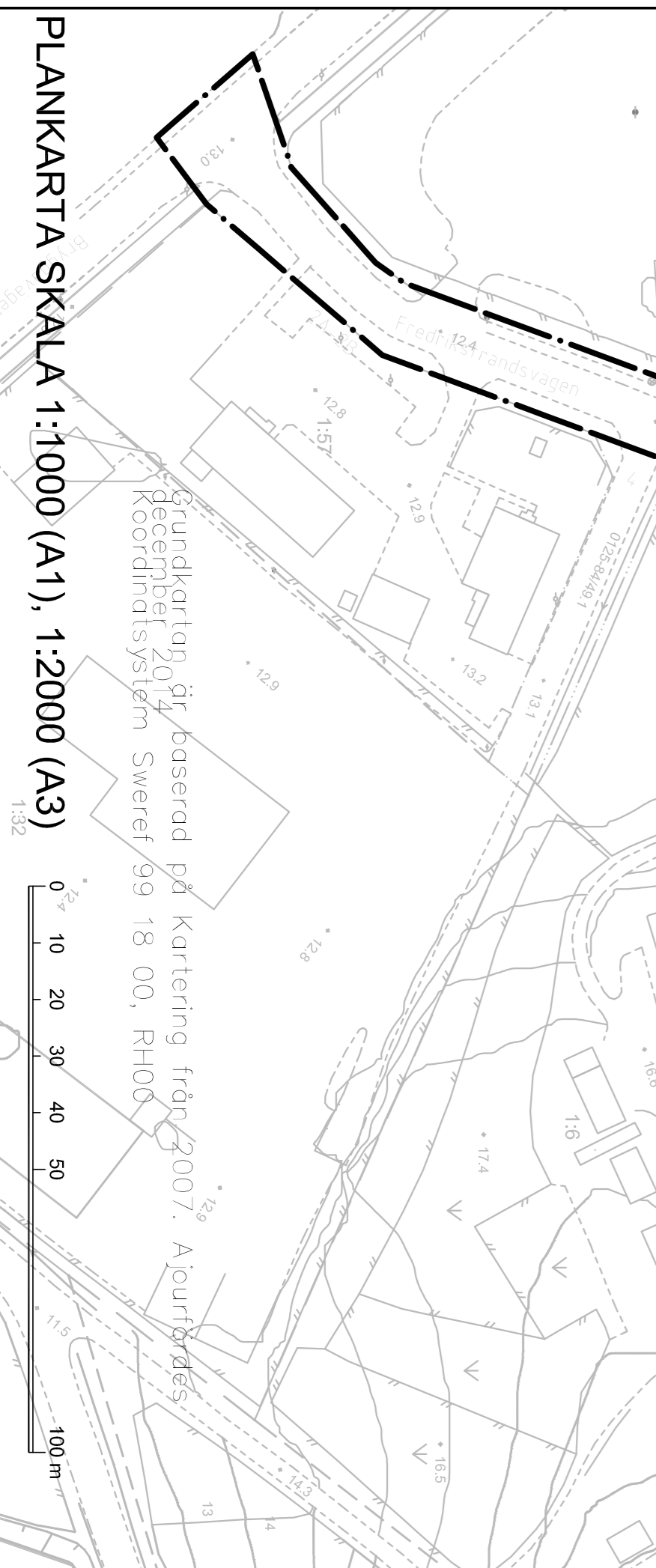
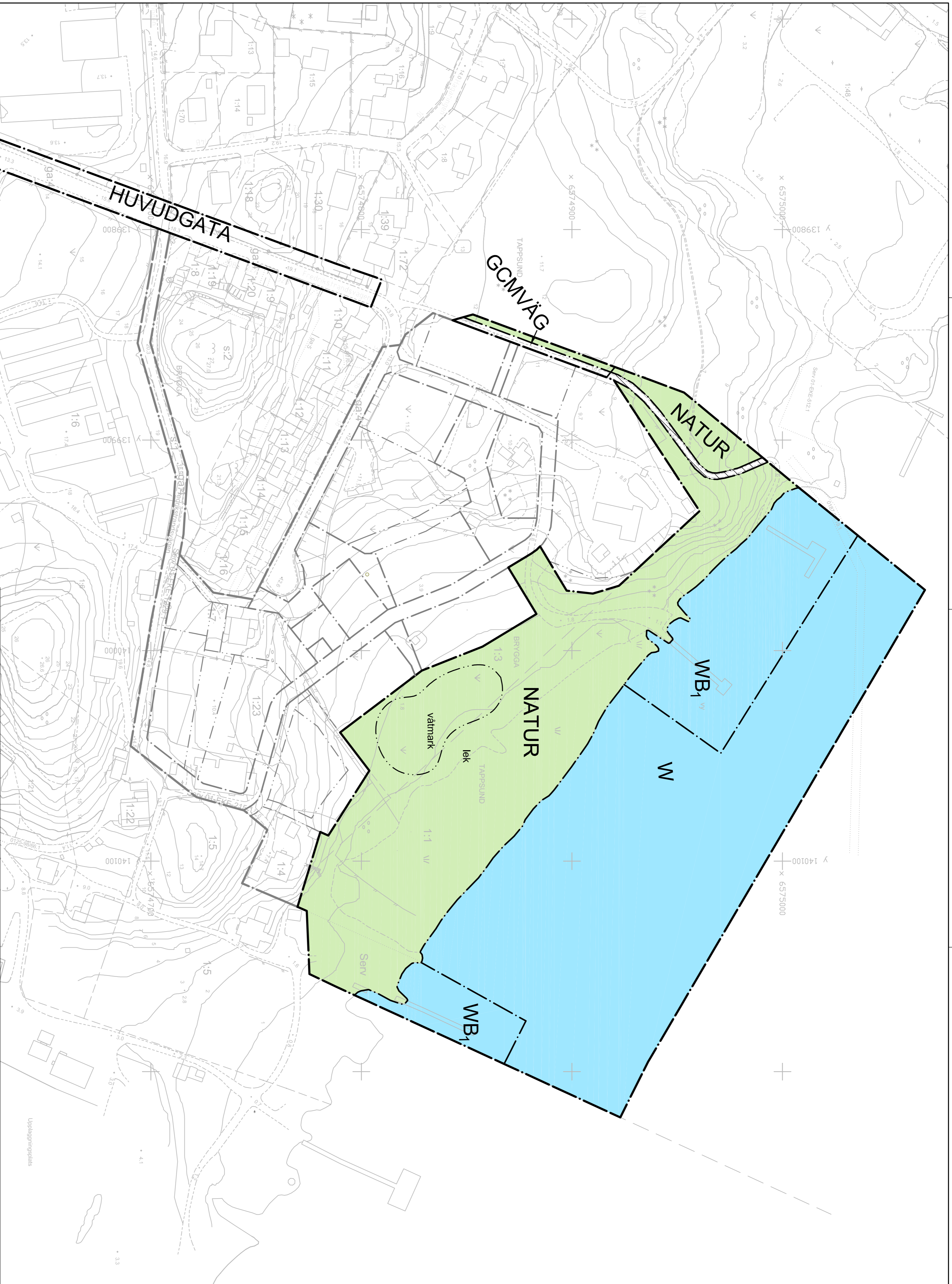
ADMINISTRATIVA BESTÄMMELSER

Genomförandebuden är 10 år från det datum planen vinner laga kraft. Kommunen är huvudman för allmän plats i detaljplan. Strandskydd gäller från NATUR, WB samt W.

Strandskyddet upptäcks inom kvartersmark, LOKALGATA samt GCMVÄG.

ILLUSTRATIONER

- Detaljplanegräns i angriparnande detaljplan
- Användningsgräns i angriparnande detaljplan
- - - - - Egenskapsgräns i angriparnande detaljplan



EKERÖ KOMMUN

ANTAGANDE
NORMALT FÖRFARANDE

Detaljplan för Fredrikstrandsvägen i Bygga 13 m A)

I EKERÖ KOMMUN, STOCKHOLMS LÄN

UPPRÄTTAD I FEBRUARI 2015 AV STADSARKITEKTBYRÅN I EKERÖ KOMMUN

REVISERAD I SEPTEMBER 2015

JOHAN ANDRÉAS HÄGLAND ANKA RANTZNER
HÖJ- OCH STÅSBYGGNADSCHEF PLANARKTENT

Beställningsnummer: XXX
Anslagsnummer: XX-XX-XX
Lag nummer: XX-XX-XX
Revisionsnummer: XXX

Datum: 20101024