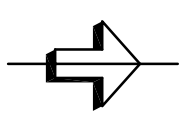

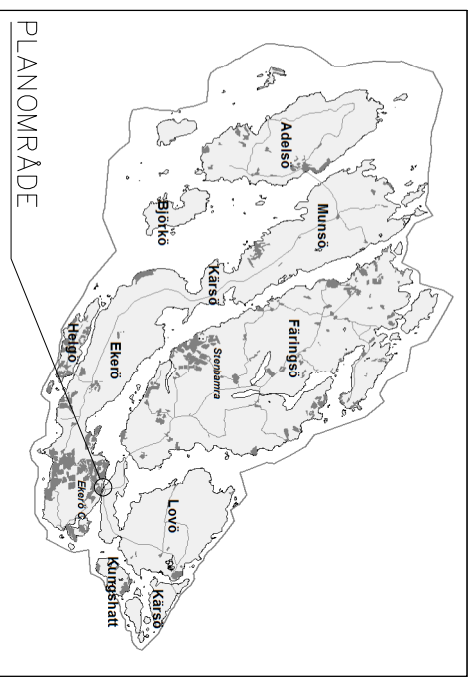
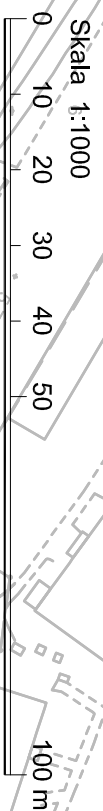




PLANKARTA SKALA 1:1000 (A3)



## PLANKARTA MED BESTÄMMELSER

Följande gäller inom områden med nedanstående beteckningar. Endast angiven användning och utformning är tillåten. Bestämmelser utan beteckning gäller inom hela området.

- GRÄNSER**
- Detailplanegräns
  - Användningsgräns
  - Egenskapsgräns

## ANVÄNDNING AV MARK OCH VATTEN

- Allmänna platser
- HUVUDGATA: Trafik mellan områden
  - GCVÄG: Gång- och cykeltrafik
  - NATUR: Naturområde
  - Vattenområde: Öppet vattenområde där bro för allmän gatutrafik får uppföras med en segelfri höjd av minst 6 meter. Ledverk får anläggas i anslutning till broöppning. Användning inom parentes innebär planskildhet.
  - Kvartermark: Område för hantering av dagvatten.
  - E1: Område för hantering av dagvatten.

## MARKENS ANORDNANDE

- bro: Huvudgata och GC-väg ska utformas som bro.
- gång: Gångväg
- Bulleplan: Bulleplan i detaljplanegräns skall uppföras till en höjd av 1,5 meter över vägbanan. Utformning skall väljas med hänsyn till omgivningen.
- Bulleplan i användningsgräns: Bulleplan i användningsgräns skall uppföras till en höjd av 1,5 - 2,5 meter över vägbanan. Utformning skall väljas med hänsyn till omgivningen.

## ADMINISTRATIVA BESTÄMMELSER

Kommunen är huvudman för allmän plats. Genomförandetiden är 5 år från den dag planen vinner laga kraft.

## UPPLYSNINGAR

Hela planområdet ingår i yttre vattenskyddsområde för Östra Mälaren för vilka särskilda föreskrifter gäller.

Detailplanen hanteras enligt Plan- och bygglagen (2010:900)

----- Illustrationslinje

	ANTAGANDE	
	NORMALT FÖRFARANDE	
<b>DETAILPLAN FÖR (Tappström 2:1)</b> <b>TAPPSTRÖMSBRON</b> I EKERÖ KOMMUN, STOCKHOLMS LÄN		
UPPRÄTTAD I MARS 2015 REV I AUGUSTI 2015 AV STADSARKITEKTONTORET I EKERÖ KOMMUN	Beslutsdatum	Instans
	XX-XX-XX	KS
	Antagande	
	XX-XX-XX	
	Laga kraft	
	XX-XX-XX	
	Plannummer	
	<b>XXXX</b>	
JOHAN ANDRADE HAGLAND MILJÖ- OCH STADSBYGGNADSCHEF	MATILDA NILSSON PLANARKITEKT	Dokumentnr 2014.4.214

GRUNDKARTAN ÄR I HUVUDSAK KARTERAD PÅ FLYGBILDER TAGNA I MAJ 2012.  
INVENTERING UTFÖRD I FEBRUARI 2015.  
KOORDINATSYSTEM: SWEREF 99 18 00, RH00