



















Teckenförklaring

-  Programområdesgräns
-  Naturmark, skog
-  Odlingsmark, betesmark
-  Centrum
-  Bostäder
-  Idrottsområde
-  Verksamheter
-  Förskola
-  Bullerstört område från flygtrafik med ljudnivåer som överskrider 70 dB(A) maximalnivå
-  Riksintresse för kulturmiljövården
-  Värdekärna för riksintresse för kulturmiljövården
-  Fast fornlämnning
-  Bevakningsobjekt, kulturhistorisk lämning
-  Kollektivtrafik med buss samt hållplats
-  Gång- och cykelväg
-  Ridstig kring Troxhammar golbana
-  Motionsspår
-  Luftburen kraftledning 20 kV

Förutsättningar med pågående makeänvändning och allmänna intressen

