

















Teckenförklaring

-  Programområdesgräns
-  Knutpunkt och lokalt centrum med handel och service som bör stärkas
-  Målpunkter. 1 Ridskola, 2 Svanängens idrottsplats, 3 Samling av mindre verksamheter så som bensinmack och delikatessaffär
-  Primärt huvudstråk med busstrafik
-  Sekundärt huvudstråk
-  Entréer till programområdet
-  Öppet landskapsrum med visuella kopplingar som är viktiga för landskapsbilden. Områdena är av mycket högt för kulturhistoria och levande landsbygd. Markanvändning som vidhåller det öppna landskapet bör fortgå.
-  Starkt visuellt samband i det öppna landskapet.
-  Område av riksintresse för kulturmiljön. Markanvändning som vidhåller det öppna landskapet bör fortgå.
-  Områden med mycket höga naturvärden som bör bevaras
-  Fast fornlämnning som bör värnas och bevaras
-  Bevakningsobjekt, kulturhistorisk lämning som vid exploatering bör undersökas och antikvarisk status fastställas
-  Värdefull åkerhome för landskapsbilden. Åkerholmar omfattas av generellt biotopskydd enligt 7 kap 11 § miljöbalken
-  Barriär
-  Bullerstört område som ej bör bebyggas med bostäder eller lokaler för stadigvarande vistelse
-  Hagmark tillhörande ridskolan som är en viktig målpunkt och verksamhet i programområdet.

Analys av förutsättningar

