

PLANKARTA SKALA 1:1000 (A3)

**PLANBESTÄMMELSER**  
Följande gäller inom områden med nedanstående beteckningar. Endast angiven användning och utformning är tillåten. Bestämmelser utan beteckning gäller inom hela området.

**GRÄNSER**

- Detaljplangräns
- - - Användningsgräns
- · - · - Egenskapsgräns

**ANVÄNDNING AV MARK OCH VATTEN**

Allmänna platser

- ▭ HUVUDGATA Trafik mellan områden

Vattenområde

- ▭ WB1 Öppet vattenområde där bro för allmän gatutrafik får uppföras med en segelfri höjd av minst 6 meter.

**MARKENS ANORDNANDE**

- bro Huvudgata ska utformas som bro.

**ADMINISTRATIVA BESTÄMMELSER**

Kommunen är huvudman för allmän plats.

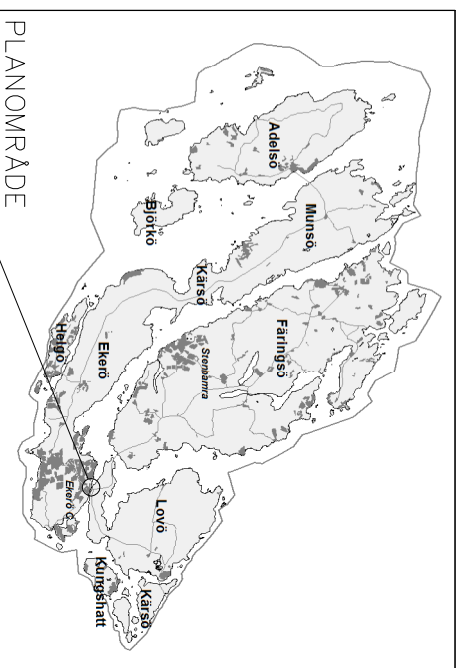
Genomförandetiden är 5 år från den dag planen vinner laga kraft.

**UPPLYSNINGAR**

Hela planområdet ingår i yttre vattenskyddsområde för Östra Mälaren för vilka särskilda föreskrifter gäller.

Detaljplanen hanteras enligt Plan- och bygglagen (PBL) SFS 2010:900

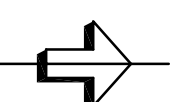
----- Illustrationslinje, ny placering bro



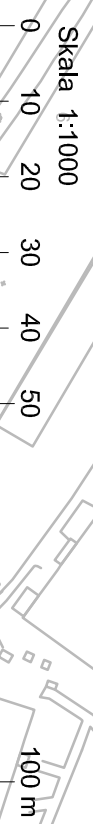
PLANOMRÅDE

**BASKARTANS BETECKNINGAR**

- Traktgräns
- Fastighetsgräns
- 0:00 Fastighetsbeteckning
- ▭ Byggnader
- ▭ Staket
- ▭ Häck
- ▭ Väg
- ▭ Dike
- ▭ Strandlinje
- ▭ Nivåkurvor
- ▭ Rutnätspunkt
- ▭ Fornlämning



GRUNDKARTA ännu ej upprättad.  
Som grundkarta används utdrag ur baskarta.



<p><b>EKERÖ KOMMUN</b></p>	SAMRÅD	
	NORMALT FÖRFARANDE	
<p>DETALJPLAN FÖR (Tappström 2:1) <b>TAPPSTRÖMSBRON</b> I EKERÖ KOMMUN, STOCKHOLMS LÄN</p>	<p>Beståndsdatum Instans XX-XX-XX KS Antagande XX-XX-XX Laga kraft XX-XX-XX Plannummer</p>	<p>XXXX</p>
<p>UPPRÄTTAD I SEPTEMBER 2014 AV STADSARKITEKTONTORET I EKERÖ KOMMUN</p>	<p>MATILDA NILSSON PLANARKITEKT</p>	<p>Dokumentnr 2014.4.214</p>
<p>JOHAN ANDRADE HAGLAND MILJÖ- OCH STADSBYGGNADSCHEF</p>		