

PLANBESTÄMMELSER

Följande gäller inom områden med nedanstående beteckningar. Endast angiven användning och utformning är tillåten. Bestämmelser utan beteckning gäller inom hela området.

GRÄNSER

Detailplanegräns

ANVÄNDNING AV MARK OCH VATTEN

Allmänna platser

Bussstråk samt gång- och cykelväg. Hinder ska finnas i anslutning mot lokalgata.

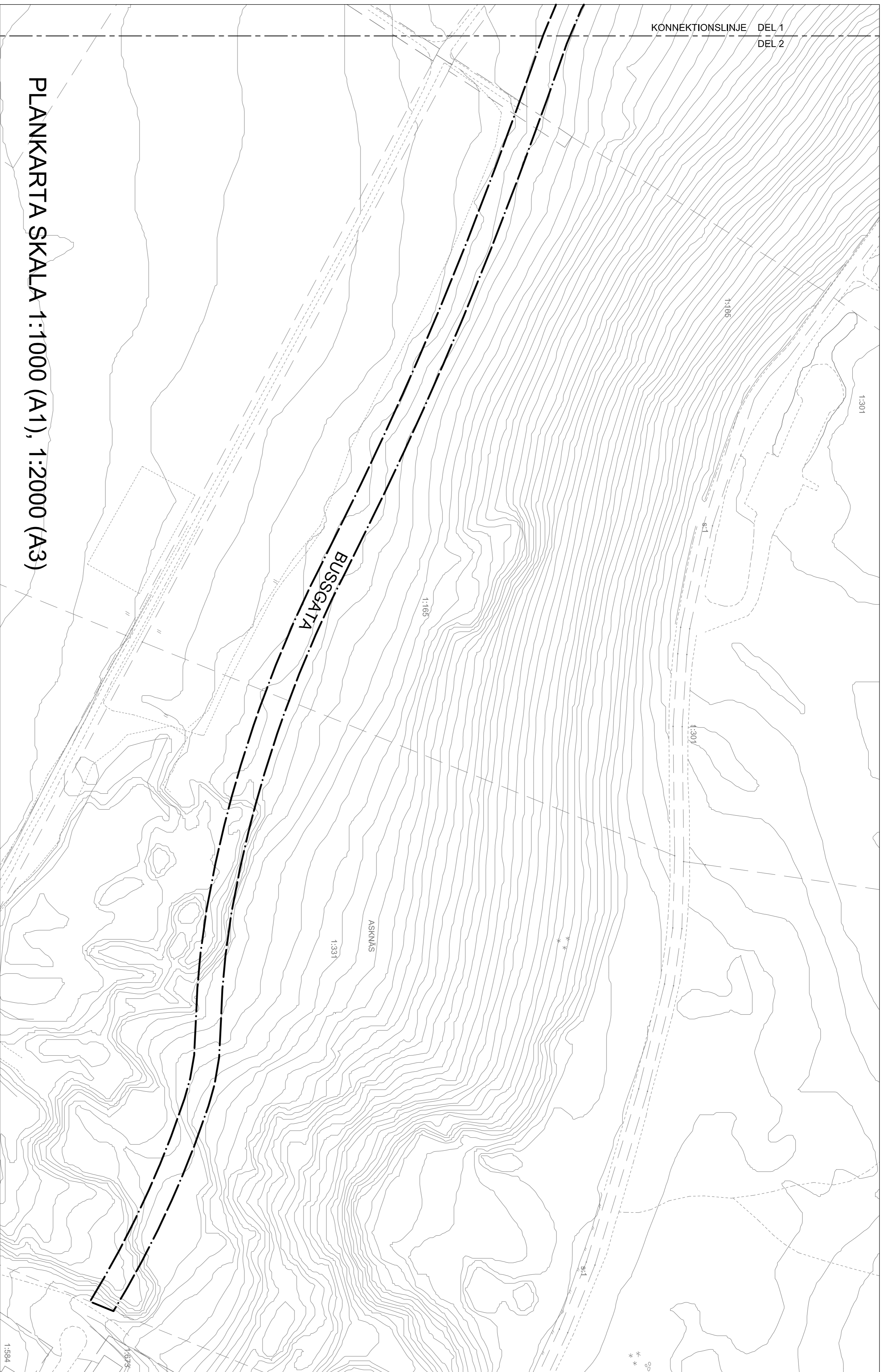
ADMINISTRATIVA BESTÄMMELSER

Genomförandeliden är 10 år från det datum planen vinner laga kraft.

Kommunen är huvudman för BUSSGATA.

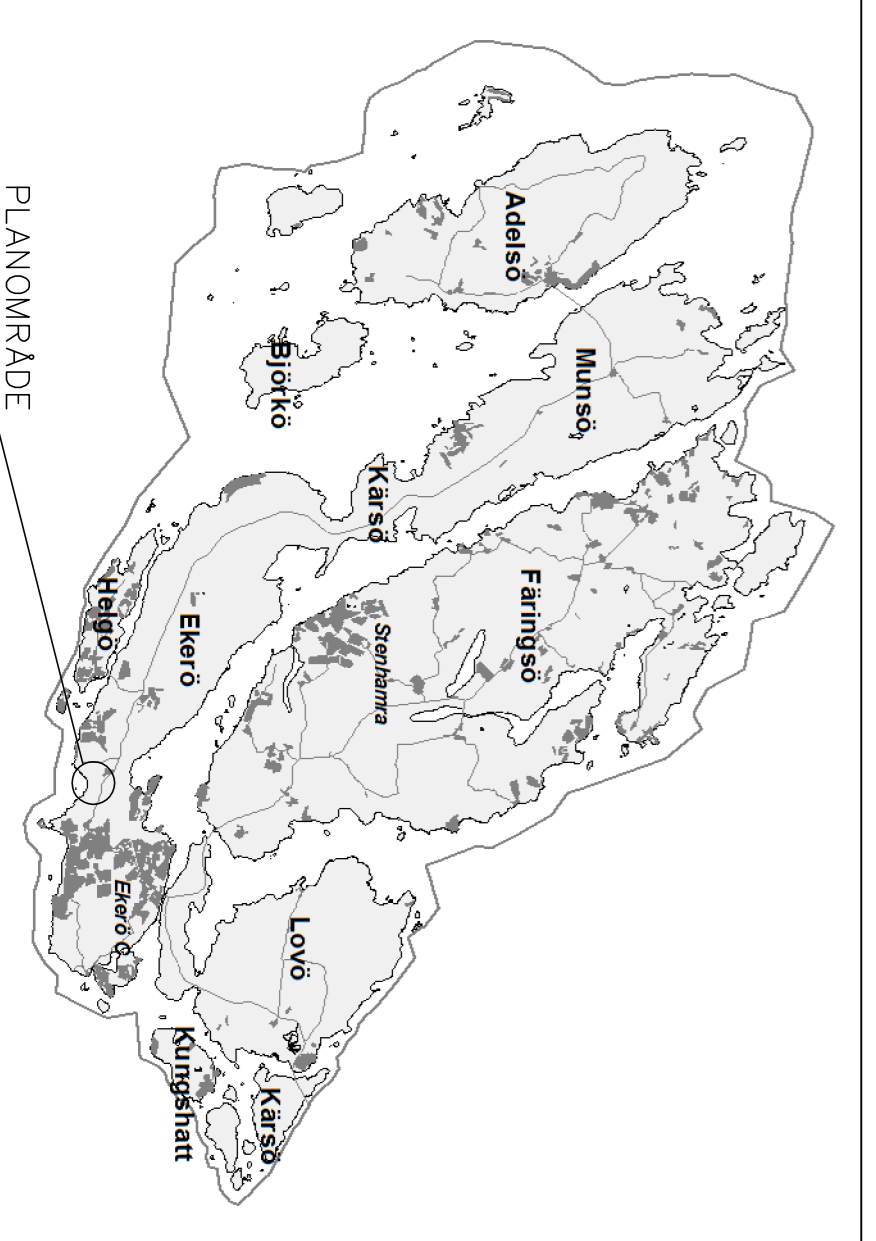
UPPLYSNINGAR

Hela planområdet ligger inom Östra Mälarens vattenmyndighetsområde. Särskilda skyddsföreskrifter har tagits fram i samverkan mellan Länsstyrelsen i Stockholms län, Stockholms vatten, Norrvatten och Ekerö kommun.

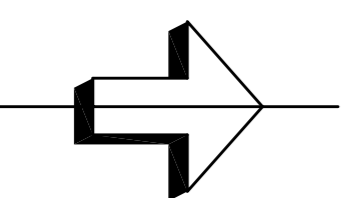


PLANKARTA SKALA 1:1000 (A1), 1:2000 (A3)

Skala 1:1000
0 10 20 30 40 50 100 m



PLANOMRÅDE



EKERÖ
KOMMUN

SAMRÅD

NORMALT FÖRFARANDE

DETAILPLAN FÖR ASKNÄS BUSSGATA

Asknäs 1:8 m fl (DEL 2)

I EKERÖ KOMMUN, STOCKHOLMS LÄN

UPPRÄTTAD I JUNI 2016

AV STADSARKITEKTKONTORET I EKERÖ KOMMUN

JOHAN ANDRADE HAGLAND

MILJÖ- OCH STADSBYGGNADSCHEF

MATILDA NILSSON

PLANARKITEKT

Dokumentnr
2003.12.214

XXXX