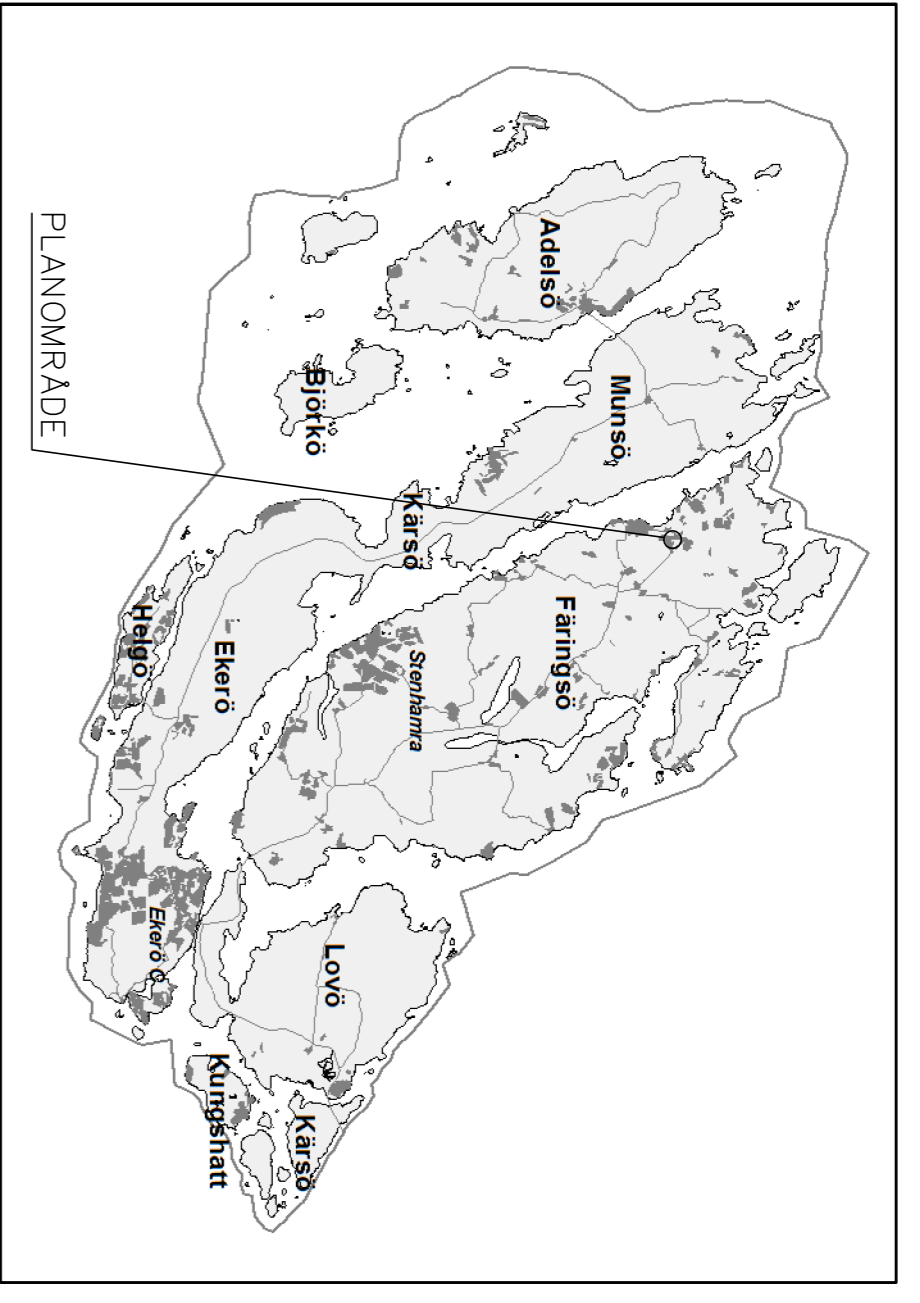
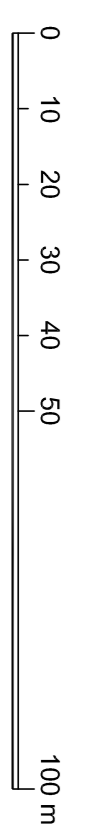
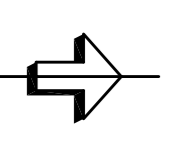


PLANKARTA SKALA 1:1000 (A1), 1:2000 (A3)



Kartbe-teckningar i grundkartan

- Fastighetsgräns
- Traktgräns
- Servitut/ädlighet
- Agoslogsgräns
- Väggkant
- Stödmur
- Staket
- Heck
- Dike
- Slope
- Symbol, dker/dng
- Symbol, barrskog
- Symbol, lövskog
- Symbol, berg
- Koordinatkräns
- Mörkshjål
- 0:00 Fastighetsbeteckning
- Höjdpunkter, ekvidistans 1 m
- Befrånliga byggnader
- Fornminning
- Luftledning
- Lövträd

FASTIGHETSGRÄNSER UTREDDES HÖSTEN 2015. KARTEN ÄR UTARBETAD UPPRÄMNINGEN AV KUNGSBERGA 1:34 M F1. PLANOMRÅDET LÄGGS FÖR KLARLÄGGNING AV STADSARKITEKTUREN I EKERÖ KOMMUN. UPPRÄTTNING AV INFORMATIONEN I KARTAN HAR SKETT LÖPANDE FRÅM TILL DECEMBER 2016. KOORDINATSYSTEM: SWEREF99 18 00, RHD00

		SAMRÅD	
DETLAPLAN FÖR SÖRGÅRDEN (KUNGSBERGA 1:34 m f1) I EKERÖ KOMMUN, STOCKHOLMS LÄN		NORMALT FÖRFARANDE (PBL 2010:900)	
Upprättad i mars 2017	Av stadsarkitektkontoret i Ekerö kommun	Beställare	Instans
Tomte Erikszon	Annika Ratzinger	Godkänd	KS
Miljö- och stadsbyggnadschef	Planarkitekt	Antagande	KS
		Lägg till	
		Förändring	
		XXXX	
		2005.4.214	