

PLANBESTÄMMELSER

Följande gäller inom områden med nedanstående beteckningar. Endast angiven användning och utformning är tillåten. Bestämmelser utan beteckning gäller inom hela området.

GRÄNSER

- Detaljplanegräns
- - - Användningsgräns
- - - - Egenskapsgräns

ANVÄNDNING AV MARK OCH VATTEN

Allmänna platser

- ▭ HUVUDGATA
- ▭ Trafik mellan områden

Vattenområde

Öppet vattenområde där bro för allmän gatutrafik får uppföras med en segelfri höjd av minst 6 meter.

MARKENS ANORDNANDE

bro
Huvudgata ska utformas som bro.

ADMINISTRATIVA BESTÄMMELSER

Kommunen är huvudman för allmän plats.

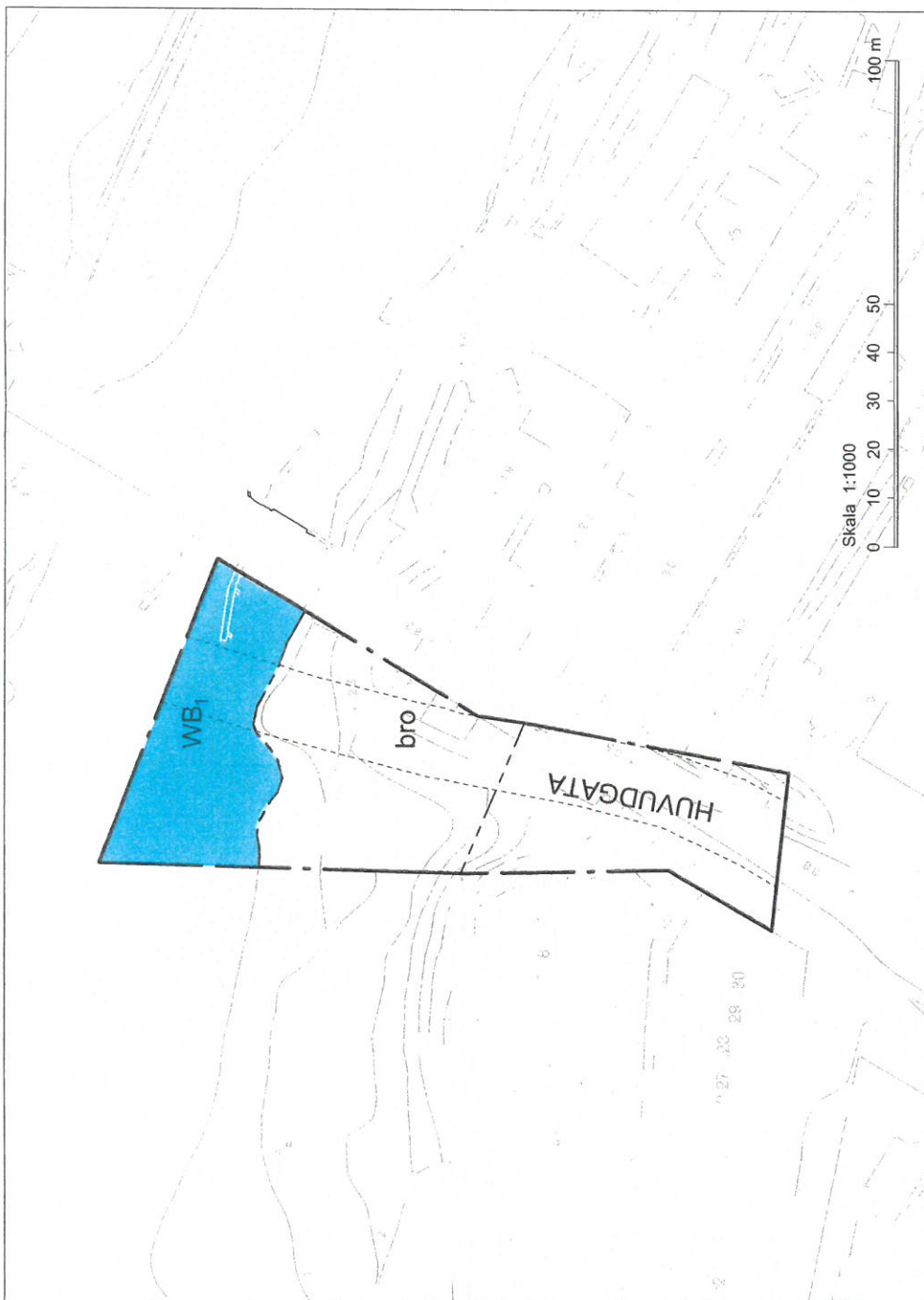
Genomförandeliden är 5 år från den dag planen vinner laga kraft.

UPPLYSNINGAR

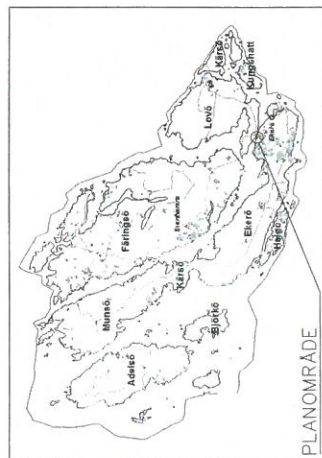
Hela planområdet ingår i yttre vattenskyddsområde för Östra Mälaren för vilka särskilda föreskrifter gäller.

Detaljplanen hanteras enligt Plan- och bygglagen (PBL) SFS 2010:900

--- Illustrationslinje, ny placering bro

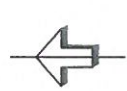


PLANKARTA SKALA 1:1000 (A3)



PLANOMRÅDE

- #### BASKARTANS BETECKNINGAR
- Traktgräns
 - Fastighetsgräns
 - 0:00 Fästighetsbeteckning
 - ▭ Byggnader
 - Staket
 - Häck
 - Väg
 - Dike
 - Strandlinje
 - Nivåkurvor
 - Rutnätspunkt
 - Fornlämning



GRUNDKARTA ännu ej upprättad.
Som grundkarta används utdrag ur baskarta.

	SAMRÅD	Int Lösa
	NORMALT FÖRFARANDE	KS
DETALJPLAN FÖR (Toppström 2:1) TAPPSTRÖMSBRON I EKERÖ KOMMUN, STOCKHOLMS LÄN		Beslutsdatum XX-XX-XX Anslags XX-XX-XX Laga kraft XX-XX-XX Plannummer
UPPRÄTTAD I OKTOBER 2014 AV STADSARKITEKONTORET I EKERÖ KOMMUN		Beslutsnummer XXX
JOHAN ANDRÅDE HAGLAND MILJÖ- OCH STADSSTYRNSCHIEF		MATILDA NILSSON PLANARKITEKT
		Datum 2014.4.214