

**PLANBESTÄMMELSER**  
 Följande plan består av bestämmelser för byggnads-, mark- och vattenanvändning, utformning av allmänna platser, utnyttjande och bebyggelse, utformning av allmänna platser, utnyttjande och bebyggelse, utformning av allmänna platser, utnyttjande och bebyggelse.

**GRÄNSER**  
 Gränslinje  
 Gränslinje  
 Gränslinje

**ANVÄNDNING AV MARK OCH VATTEN**  
 Markanvändning  
 Vattenanvändning  
 Vattenanvändning  
 Vattenanvändning

**UTFORMNING AV ALLMÄNNA PLATSER**  
 Utformning av allmänna platser  
 Utformning av allmänna platser  
 Utformning av allmänna platser

**UTNYTTJANDEGRAD/FÄSTIGHETSINDELNING**  
 Utnyttjande och bebyggelse  
 Utnyttjande och bebyggelse  
 Utnyttjande och bebyggelse

**BEGRENSNINGAR AV MARKENS BEBYGGANDE**  
 Begränsningar av markens bebyggande  
 Begränsningar av markens bebyggande  
 Begränsningar av markens bebyggande

**MARKENS ANORDNING**  
 Markens anordning  
 Markens anordning  
 Markens anordning

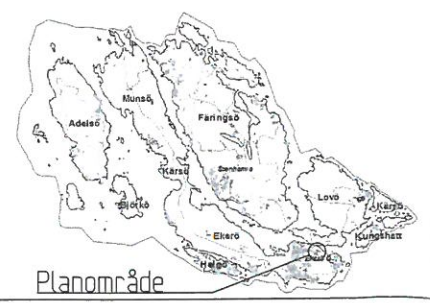
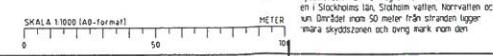
**PLACERING, UTFORMNING, UTFÖRANDE**  
 Placering, utformning, utförande  
 Placering, utformning, utförande  
 Placering, utformning, utförande

**UTSÄDNAD**  
 Utsädnad  
 Utsädnad  
 Utsädnad

**STÖRNINGSKYDD**  
 Störningskydd  
 Störningskydd  
 Störningskydd

**ADMINISTRATIVA BESTÄMMELSER**  
 Administrativa bestämmelser  
 Administrativa bestämmelser  
 Administrativa bestämmelser

**ILLUSTRATIONER**  
 Illustrationer  
 Illustrationer  
 Illustrationer




UTSTÄLLNING	
NORMALT FÖRFARANDE	
<b>DETALJPLAN FÖR</b> <b>Ekerö strand (Tappsund 1:60 m fl)</b> I EKERÖ KOMMUN, STOCKHOLMS LÄN	
UPPRÄTTAD JANUARI 2015 AV STADSARKITEKTKONTORET I EKERÖ KOMMUN	
JOHAN ANDRÅDE HAGLAND MILJÖ- OCH STADSBYGGNADSCHEF	ALEXANDER FAGERLUND PLANARKITEKT
	2009.20.214

Grundkartan är baserad på Kartering från 2007. Aktuellt för januari 2014.  
 Koordinatsystem: 174.MOD





 <b>EKERÖ KOMMUN</b>	UTSTÄLLNING	
	NORMALT FÖRFARANDE	
ILLUSTRATIONSPLAN FÖR <b>Ekerö strand (Tappsund 1:48 m fl)</b> I EKERÖ KOMMUN, STOCKHOLMS LÄN  UPPRÄTTAD I JANURARI 2015 ETTTELVAARKITEKTER COWI	Beslutsdatum	Instans
	Godkännande	
	Antagande	
	Laga kraft	
	Plannummer	
Diagnummer	2009.20.214	