

## PLANBESTÄMMELSER

Följande gäller inom områden med nedanstående beteckningar. Endast angiven användning och utformning är tillåten. Bestämmelser utan beteckning gäller inom hela området.

### GRÄNSER

Detailplanegräns

### ANVÄNDNING AV MARK OCH VATTEN

#### Allmänna platser

Bussstråk samt gång- och cykelväg. Hinder ska finnas i anslutning mot lökalgata. Diken ska uppföras på båda sidor om bussgata.

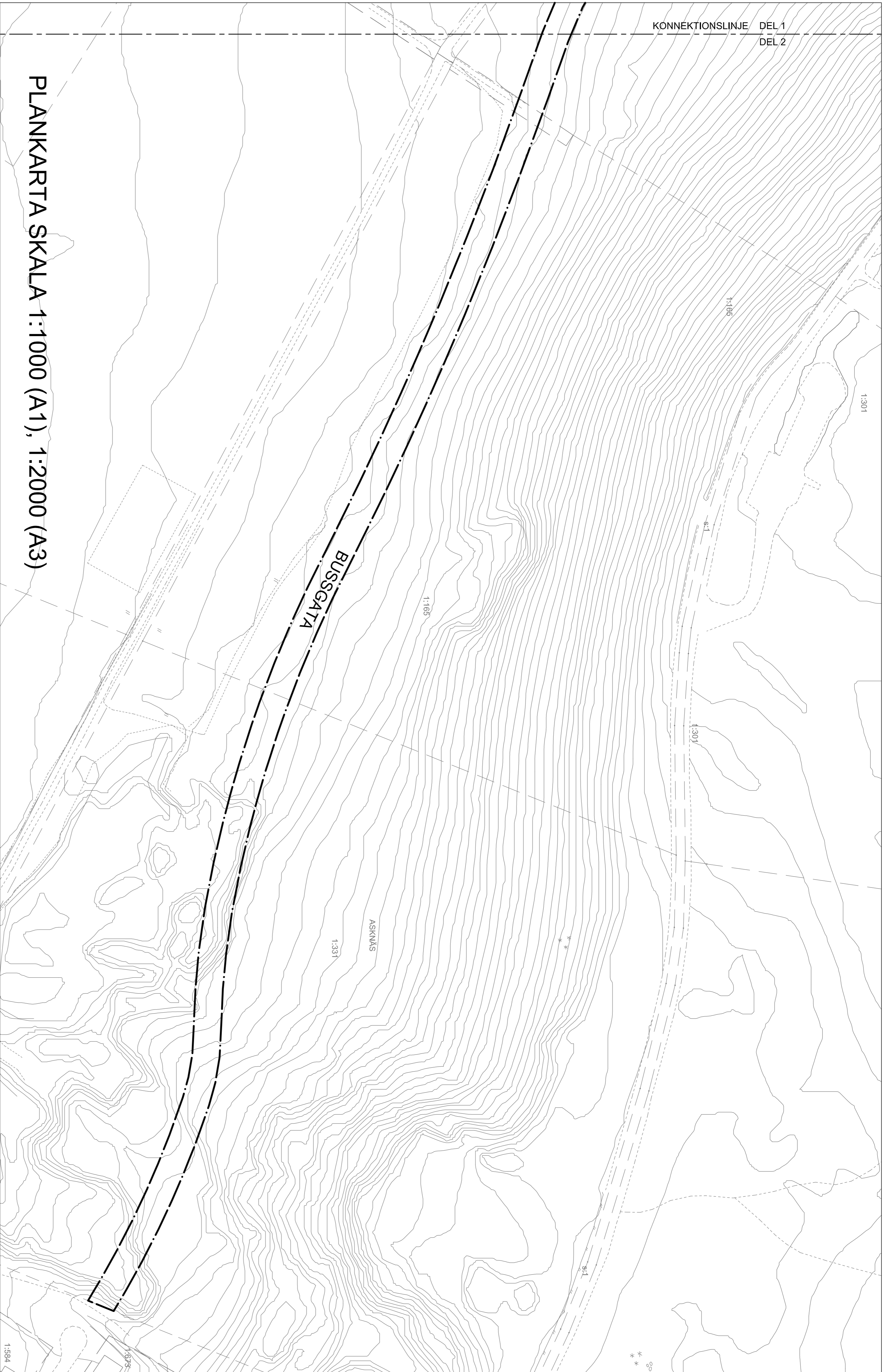
### ADMINISTRATIVA BESTÄMMELSER

Genomförandeliden är 10 år från det datum detaljplanen vinner laga kraft.

Kommunen är huvudman för BUSSGATA.

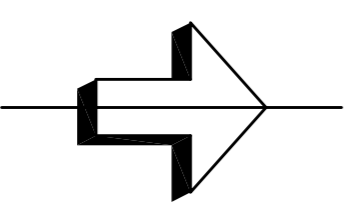
### UPPLYSNINGAR

Hela planområdet ligger inom Östra Mälarens vattenskyddsområde. Särskilda skyddsåtgärder har tagits fram i samverkan mellan Länsstyrelsen i Stockholms län, Stockholms vatten, Norrvatten och Ekerö kommun.



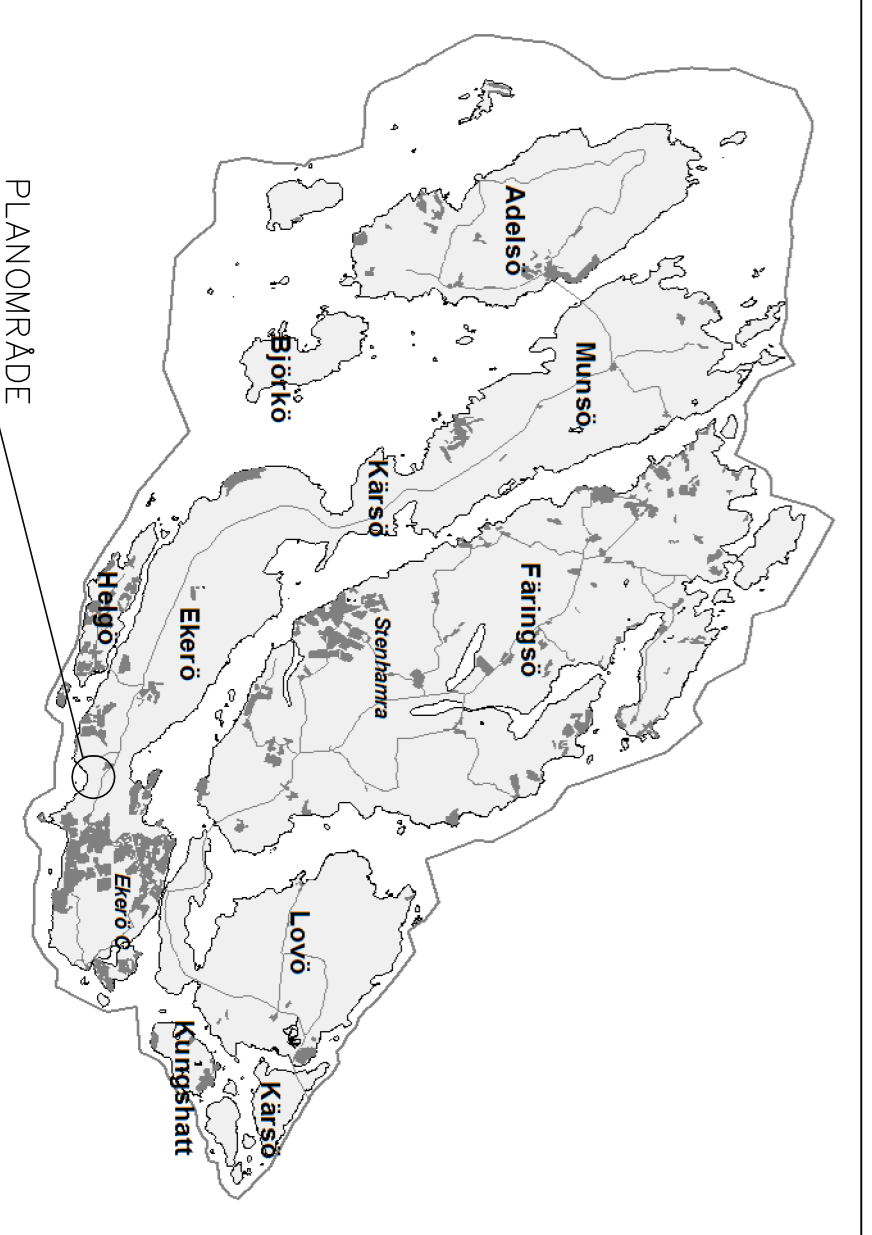
PLANKARTA SKALA 1:1000 (A1), 1:2000 (A3)

Skala 1:1000  
0 10 20 30 40 50  
100 m



#### GRUNDKARTANS BETECKNINGAR

- Traktgräns
- Fastighetsgräns
- Fastighetsbeteckning
- Byggnader
- Staket
- Häck
- Väg
- Nivåkurvor
- Rundelspunkt
- Fermbilning



**EKERÖ**  
KOMMUN

SAMRÅD

NORMALT PLANFÖRÄRANDE

DETALJPLAN FÖR ASKNÄS BUSSGATA

Asknäs 1:8 m fl (DEL 2)

I EKERÖ KOMMUN, STOCKHOLMS LÄN

UPPRÄTTAD 2016-09-16

AV STADSARKITEKTKONTORET I EKERÖ KOMMUN

TOMMIE ERIKSSON  
MILJÖ- OCH STADSBYGGNADSCHEF

ANNA BENGTTSSON  
PLANARKITEKT

Dokumentnr  
2003.12.214

XXXX